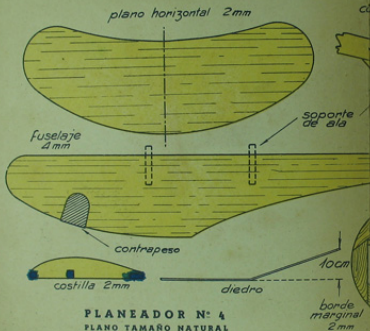


caja n°4 46

46 Folios  
Varios cuadros.

caja n°7-76 Una Salsi Geografía 62A



**CONSTRUCCIÓN**

El fuselaje de este modelo deberá recortarse en madera de balsa de 4 mm. de espesor. Las demás piezas serán en madera de 2 mm. de espesor. El ala deberá armarse cuidadosamente lijando los conillos y demás piezas en el sitio correcto. Observe que la última costilla se ha inclinado ligeramente a fin de dar al ala el ángulo diedro indicado. El borde marginal se construye con tres trocitos de balsa de 2 mm. encolados y recortados como lo indica la figura correspondiente. Una vez lijados en sus sitios los distintas partes que componen el planeador, se ajustará un pequeño contrapeso y se lijará con cemento en el sitio correcto. El ala deberá recubrirse con papel de seda japonés recortado y pegado con pasta blanca a la armadura.





## El Día de las Américas

En la fecha se conmemorará en todo el continente el Día de las Américas, acontecimiento que en estos momentos adquiere singulares relevos, por cuanto la situación del mundo ha sido motivo para que en el sacado lapso de meses se llegara a un acercamiento directo entre los países de América, después de muchos años durante los cuales el más completo desconocimiento y hasta una especie de aislamiento habían separado a pueblos que juntos lucharon por su independencia.

Los países del sur, centro y norteamericanos trazaron los primeros rasgos de una hermosa palabra: panamericanismo.

Uno para todos, todos para uno: aña perteneciente a toda América, de interés para todos los americanos sin distinción de fronteras, ni de idioma, religión u origen.

Sin embargo, cuántos años fueron necesarios para que la conciencia de la unidad de los americanos, de su mejor comprensión, su mejor conocimiento y ayuda mutua, se comprendiera por un guiso de intelectuales.

Para los demás, gobernantes y comerciantes, políticos y pueblo en general, el panamericanismo era una de las tantas denominaciones que sirven para que en un día señalado se realicen banquetes y se pronuncien discursos, adornando los locales para esas fiestas con banderas de todos los países. Fue necesario que una guerra más terrible que todas las guerras registradas hasta hoy desencadenara odios y amenazas con sembrar la muerte en tierra americana para que el panamericanismo adquiriera súbitamente su verdadero valor.

Todos los años, durante los cuales el panamericanismo no fue más que una bella palabra, se han perdido inclinadamente para la realidad americana, pero hoy, en

Por el momento  
no se puede hacer nada más

056

Por el momento  
no se puede hacer nada más

Mayo 1952

2

Los niños piden a América la libertad de un nuevo mundo.

El vestir de caras y un río limpio como ha sido siempre



Este mayo  
es de niños, que  
piden con voces  
américas el alma  
de sus padres y re-  
fuerza que son empujados  
en un mundo helado y oscuro co-  
mo una noche fría que el viento deja pasar.  
Piden el grano de trigo el pan de su alimento  
que el mar trajo por la crueldad de esos hom-  
bres que no saben lo que es la libertad de un  
tierra fecunda y que el sol deja reflejar  
la guerra es helada.

América

de Gastón Figueroa

¡América mi América coronada de sol,  
árbol inmenso y fructífero, que a mi hogar  
das amigo!

¡Oh madre de Bolívar de Washington, de  
Artigas  
de San Martín, de Juárez! ¡Oh luminosa  
América  
de corazón virgineo!

Tus Andes son cual brazos tendido hacia  
el mundo  
llenos de un santo anhelo de solidaridad  
¡América de labios floridos de canción!  
¡América de manos desbordantes de pan!

América, mi América

que al fervor de avanzas  
ofrendando a los pueblos  
tu noble democracia

En esta esplendorosa mañana de saludos,  
y a ti mi dulce América, clavo mi  
horación

¡Oh danos la serena majestad de tus Andes!  
¡Danos la generosa pureza de tu sol!

fueran de un solo color y ni que hubiese separación  
de casas.



Monumento que representa a la América del Norte. Se halla en el Palacio de la Unión Panamericana, en Washington.

El compromiso que para que se consiguiera  
la unión de América se necesitaba una

conveniencia y una ayuda mutua o un  
conjunto de intelectuales.

En todos los años el panamericanismo no  
fue mas que una bella palabra y que la  
realidad Americana se ha perdido con lastimosa  
mente pero hoy en muy pocas se conseguiria unido



Regalada escultura que simboliza a la América del Sur y que como la anterior se levanta a la entrada de dicho palacio.

Trabajando todos juntos sin separación  
para hacer un pueblo de paz  
Se conmemora el 14 de Abril de 1890 por que  
los representantes se constituyeron en Washing-  
ton ese día.

Leímos en un recorte de la prensa que  
el gran director Wilson en 1915 dijo que Amé-  
rica al gun día el panamericanismo  
llegara a hacer una realidad como es hoy  
que las 21 naciones tubieran que estar juntas unidas,  
de trabajar y consultar sus ideas juntas.  
En un pedazo del recorte decía que los niños  
tienen que aprender a hacer unidos.  
Y que tiene que tener tanto el rico como  
el pobre un mismo derecho.  
Y creemos que hacer intercambios tanto  
moral como espiritual.



La fiesta del día de las  
Américas

Hoy para mí fue alegría.  
La voz de los coros se la llevaba el viento.  
Las banderas flameaban entonando un canto de colores  
de luz.  
Lo que mas me gustó fue las canciones, el manmimen-  
to de mis compañeros era tibio, tibio de ternura  
y color.  
El viento también quería paz.  
Erantrasparaba por los colores de las banderas con  
un manmimento o danza o ruido.  
Lo que leyeron mis compañeros me llenaban  
el alma de ternura de caridad.

Los conceptos van claros, claros como  
el agua del mar en que tiene la sonrisa  
de los barcos.

## LA CAPITAL

Fundada por Ovidio Lagos el 15 de Noviembre de 1907

### Un imperativo de actualidad en América

No hemos creído nunca que la  
Luz de convertir a América en  
"continente económico", vale decir,  
en una porción del planeta  
en que las actividades del inter-  
cambio se desarrollaran libre-  
mente y como si se tratara de  
una sola jurisdicción política, fuera  
cosa de fácil o por lo menos  
cercana realización. Y nos fun-  
dábamos en el hecho de que, no  
obstante el tiempo transcurrido  
desde que esta posibilidad pudo  
ser concebida y puesta de mani-  
festo hace alrededor de medio si-  
glo por lo menos, de muy poco  
tiempo han sido hasta la fecha los  
esfuerzos evidenciados, en tal sen-  
tido, que hayan podido traducirse

en y Chile, aboliendo las barre-  
ras que se oponen a la comple-  
mentación de sus economías y  
con lo cual se abriría un amplio  
campo para el mayor desarrollo  
y progreso de ambos pueblos".  
Es un nuevo exponente de la cer-  
tidumbre que prevalece en el es-  
píritu de los hombres mejor in-  
teriorizados en la actualidad con-  
tinental, en orden a poner en ac-  
ción doctrinas y principios que  
identificándose con los ideales de  
la verdadera democracia, son los  
que pueden proporcionar a las  
naciones todas las ventajas posi-  
bles en cualquier momento de  
la historia.

Y es que resulta un poco con-  
tradictoria y un tanto inconsis-  
tente

### Ciudad de Esperanza

El día de hoy, sábado 15 de  
enero, se celebró en esta ciudad  
una reunión de carácter social  
y cultural, organizada por el  
Club de Esperanza. En esta  
ocasión se dio lectura a un  
discurso de bienvenida por el  
presidente del club, Sr. Juan  
Pérez, quien expresó su alegría  
por la asistencia de los  
invitados. Posteriormente se  
celebró un momento de  
recreo, con la participación  
de todos los presentes. La  
reunión terminó a las 10 de  
la noche.

### Comentarios

El día de hoy, sábado 15 de  
enero, se celebró en esta ciudad  
una reunión de carácter social  
y cultural, organizada por el  
Club de Esperanza. En esta  
ocasión se dio lectura a un  
discurso de bienvenida por el  
presidente del club, Sr. Juan  
Pérez, quien expresó su alegría  
por la asistencia de los  
invitados. Posteriormente se  
celebró un momento de  
recreo, con la participación  
de todos los presentes. La  
reunión terminó a las 10 de  
la noche.

### Exteriores

El día de hoy, sábado 15 de  
enero, se celebró en esta ciudad  
una reunión de carácter social  
y cultural, organizada por el  
Club de Esperanza. En esta  
ocasión se dio lectura a un  
discurso de bienvenida por el  
presidente del club, Sr. Juan  
Pérez, quien expresó su alegría  
por la asistencia de los  
invitados. Posteriormente se  
celebró un momento de  
recreo, con la participación  
de todos los presentes. La  
reunión terminó a las 10 de  
la noche.

### Profesores de esta

El día de hoy, sábado 15 de  
enero, se celebró en esta ciudad  
una reunión de carácter social  
y cultural, organizada por el  
Club de Esperanza. En esta  
ocasión se dio lectura a un  
discurso de bienvenida por el  
presidente del club, Sr. Juan  
Pérez, quien expresó su alegría  
por la asistencia de los  
invitados. Posteriormente se  
celebró un momento de  
recreo, con la participación  
de todos los presentes. La  
reunión terminó a las 10 de  
la noche.

### En una sesión

El día de hoy, sábado 15 de  
enero, se celebró en esta ciudad  
una reunión de carácter social  
y cultural, organizada por el  
Club de Esperanza. En esta  
ocasión se dio lectura a un  
discurso de bienvenida por el  
presidente del club, Sr. Juan  
Pérez, quien expresó su alegría  
por la asistencia de los  
invitados. Posteriormente se  
celebró un momento de  
recreo, con la participación  
de todos los presentes. La  
reunión terminó a las 10 de  
la noche.

### En una sesión

El día de hoy, sábado 15 de  
enero, se celebró en esta ciudad  
una reunión de carácter social  
y cultural, organizada por el  
Club de Esperanza. En esta  
ocasión se dio lectura a un  
discurso de bienvenida por el  
presidente del club, Sr. Juan  
Pérez, quien expresó su alegría  
por la asistencia de los  
invitados. Posteriormente se  
celebró un momento de  
recreo, con la participación  
de todos los presentes. La  
reunión terminó a las 10 de  
la noche.



SELECCION SOBRE VIAYOS  
EXPEDICION PROYECTO  
MISION D. D. LOS RPA. G. C. 1823  
DESCUBRIM. POR GATILLO

ASADO  
LA CAPELONIA  
MISION D. D. LOS RPA. G. C. 1823

EMBUDO

COBALLEN

VIAYOS DE LOS RPA. G. C. 1823

EXPEDICIONES  
DE A. G. D. O. T. O. 1792  
1793 1798

EXPEDICIONES DE LOS CORREDORES  
1800 1804

EXPEDICION DE LOS RPA. G. C. 1823  
MISION D. D. LOS RPA. G. C. 1823  
MISION D. D. LOS RPA. G. C. 1823  
MISION D. D. LOS RPA. G. C. 1823

VIAYOS DE LOS RPA. G. C. 1823  
VIAYOS DE LOS RPA. G. C. 1823

VIAYOS DE LOS RPA. G. C. 1823

VIAYOS DE LOS RPA. G. C. 1823





DARABACALLE

CAJATEPE

OCEANO PACIFICO DESCUBIERTO POR GILVONEN 1513

REVISITADO POR COLON 1499 Y EXPLORADO POR PINSON EN 1508

REVISITADO POR GILVONEN EN 1513 Y EXPLORADO POR GILVONEN EN ESTE COSTE

CABANACAYUE

ARECIFE

ORBITAL DE LA GUARDIA

TO POR CAROLUS PETER

Q.ES)

REVISITADO POR PINSON EN 1508

SAJITO DE DOS EXPEDICIONES

LIMA

UNALSOR ALAMANDO DE VALDIVIA

Y GRAN BLANCO ALMANDO C. PIZARRO

RIO DE SAN CARLOS

SANTO

SANTIAGO FUNDADO POR VALDIVIA EN 1549

SANTIAGO

REVISITADO POR GILVONEN EN 1513 EL R. DELA PLATA

BUENOS AIRES FUNDADO POR 1536 POR MENENDES

1549 Y 1580

CAJAMARCA

ESTRECHO DE MARGALLONE EN 1510 POR EL MISMO

Las primeras observaciones de América del norte

Limos en el libro de Amato Nelson y en el de Boro, que si miramos el mapa de América del norte vemos que toda su extensión se halla situada desde los 20° de latitud norte a 30° y del polo hasta 20° del ecuador. Toda la extensión de América del norte encierra todos los climas pero su mayor parte se halla en el clima templado y yo razono que es un gran adelanto, por que la vida humana se puede adaptar con más facilidad a ese clima.

Si miramos el mapa veremos que desde Asia hasta Asia hay muy poca separación y se halla dividido por el estrecho de Bering pero a pesar de su poca anchura tardó mucho por ser advertido por las distintas corrientes marinas.

nombre

Vemos en el mapa que al oeste de América del Norte se encuentra una gran cadena de montañas que al noroeste toma el nombre de Montes Rociños de el hasta hasta México hacia el sur sierra Madre.

En América del Sur también se encuentra una franja de montañas que es la cordillera de los Andes.

Limos en el libro Nelson que la cordillera que se halla en América del sur y del norte parece ser continuidad una de otra pero no es así, tiene puntos de continuidad en Panamá en Guatamala y en Chiapas que la del norte está formada por pliegues mientras que subsantamente.

Al este se encuentran dos montañas la de el del Sur y el del Norte al este del mapa al norte la montaña separada por el río San Lorenzo y al sur montes apalaches que casi toda su extensión es pantanosa.

Leemos en el libro La Obra de España en América sobre el descubrimiento de América y he comprendido esto, que América no fué descubierta por un hombre ni por una nación entera sino que se tardó 3 siglos por muchos hombres y varias naciones.

Colón hizo 4 viajes el 1.º fué desde el año 1492 al 93 que descubrió las islas Lucayas y las grandes Antillas Cuba y Haití.

2.º viaje 1493 al 96 las pequeñas Antillas y América.

3.º viaje 1498 al 1500 la Boca del Guinoco y pequeñas partes de las costa septentrional hasta Cubagua.

4.º viaje lo hizo de 1502 a 1504 que llegó Golfo de Honduras hasta el golfo de Darién.

Otra idea que sugirió a Colón fué la expedición de Vasco de Gama navegante Portugués en el año 1497 al 99 abrió una

que fuese desde Lisboa a la india Oriental,  
 que sugirió a Colón de buscar un paso  
 que fuese por Asia hasta el occidente sin  
 navegando Africa.

Después de la toma de Constantinopla por  
 los turcos otomanos los turcos impidieron  
 el paso por la india orientales que comerciaban  
 con sedas etc.

Después los 12 años de largos viajes de  
 Colón otros exploradores como Juan de la  
 Cosa y otros, descubrieron desde las costas  
 septentrionales de Honduras golfo de Méjico  
 Florida Virginia y acabo las Bermudas.

En el año 1497 hubo otras expediciones anónimas  
 mas que tomaron impulso los Españoles  
 hacia el golfo de Méjico y el Atlántico  
 norte que fue entonces cuando la navegación  
 empezó a tener mas impulso.

Los Españoles se empezaban a ocupar en  
 explorar el Mar Caribe y el Atlántico sur



Otras expediciones que se hicieron fue la de Juan de la Cosa hermano de Ajuda que exploraron el norte del Brasil el golfo de Parana y Maracáibo hasta Cabo Vela en el año 1499 al 1500. Otra expedición Vicente y James Pinson que llegó a los 2° y 3° sur del Brasil y de allí volvió hacia el Norte que exploró la B del Surco en el año 1499 al 1500. (pero todas)



Luego el Cape llegó a los 10° latitud sur y remontó las costas de las perlas en el año 1500 pero todas estas expediciones eran por las grandes riquezas hacer que todas eran en provecho propio. En 1500 Marten Cabral descubrió Brasil y para evitar las calmas por que los barcos eran vela llegó a más o menos el puerto Seguro. Por el libro de Stefan Zaing la sinicita me dijo que Portugal no se ocupaba de Brasil porque estaba ocupado con Siria pero cuando Portugal se dio cuenta impulsó a los

por que no les convenia  
por que comerciaban con  
el palo Brasil los Holandeses  
y Franceses.

Viaje de La Bosa en 1500 a 1502  
sumontó las costas de las perlas  
hasta el P. Bello en el Darien.

El misico Vesputio de 1501 a 1502 exploró  
las costas sudamericanas desde los  $5^{\circ}$  g  
latitud sur a los  $34^{\circ}$  g y por el mar  
Libre por el sur este alcanzó los  $54^{\circ}$  g llegando  
a Lisboa.

1512 B de León viaja a la Florida buscando  
el agua de la juventud

1516 Solís descubre el río de la Plata que hoy  
murió atacado por los indios.

En 1517 Hernández de Córdoba exploraba  
Yucatán que tubo resultados sin conoscer

1518 J de Grijalva exploraba el g de  
Méjico que cubria camino a la conquista

de Cortés en 1519.

Llegamos pues a la conclusión de  
que las expediciones del Atlántico era como  
la caravana que salían de Lisboa y flati-  
estas se dispersaban para el Atlántico  
y otras para el pacífico que iban con  
el propósito de las especias de canela clavo  
de obr ect

En 1513 Vasco Núñez de Balboa yendo por el  
occidente descubrió el Océano Pacífico esta  
expedición tubo mayor importancia  
por que era toda nueva a pie pero  
al cruzar todas las cosas fué  
interrompido por el gobernador  
Pedro Arias Dávila. Sigue  
la expedición por el  
Pacífico hasta las  
Filipinas donde  
hay muerte  
Magallanes



La expedición de Vasco de Gama fue el oriente en 1497 hacia la india. En 1506 Alrueda llega a Filipinas estas expediciones eran de los portugueses.

En 1509 Sequiera llega a las islas Molucas. En 1512 Serrano llega a las Molucas.

Después de las expediciones de los portugueses Magallanes propuso al rey de España la busca de un paso por el occidente a las islas Molucas.

En 1519 sale la expedición de España.

En 1520 se descubre el estrecho de Magallanes.

Sebastian Ucano vuelve a España en 1522 pasando por el cabo de buena esperanza y abriendo circumnavegado la tierra.

Leemos en el libro de Peryssa sobre los descubrimientos y conquistas de América. Se le dice que según se cree que antes de llegar Colón a estas tierras llegó Galoto. Galoto navegante Italiano naturalizado en Venecia Genovese salió de Bristol llegando a las costas norteamericanas que él creía que había llegado a el territorio del gran Khan en la China. La expedición del año 1480 no se tienen datos precisos sino dudosa del que se tienen datos precisos es la del año 1497 en busca de las islas imaginarias Brasil y las Antillas.

Un año después de la expedición que hizo Galoto en el año 1498 y Galoto hizo nueva expedición en busca de Cipango que es el Japón pero el jefe de esta expedición murió en el viaje cobam su hijo Sebastian Galoto.

De 1501 a 1503 Sebastian hizo una tercera expedición pero no hay datos precisos los hermanos Cortesal en el año 1500 a 1501



dos expediciones enviados por el rey de Portugal para establecer si las tierras descubiertas por los ingleses les pertenecían a Portugal por el tratado de Tordeallas. Gaspar hizo el 1.º viaje perdiéndose, y su hermano Miguel fue en su busca recorriendo los dos lo mismo que los Gallos.

Los mares que rodeaban a estas tierras atraían a los navegantes por las grandes riquezas del Baco. Por esto trahía a todos los hombres de las naciones. En el año 1534 B de Dyllón exploró el río James y la Bahía de Chesapeake.

Después de 3 años en el 1536 sale una expedición con 600 colonos españoles y un grupo de negros esclavos quien fundaron la ciudad San Miguel.

En el año 1536 Stefan Gomez enviado por el rey de España el cual quería buscar un paso que fuese del Noroeste pero exploró desde la Península del Labrador a Florida la desembocadura de los rios Connecticut yudson de la cual se pensó a pesar que fracasó fue

una de las más completa.

Los españoles hicieron mucho bien pero mucho mal. Buscamos conque agilidad paraba esos exploradores del tropico de capricornio al de cancer. En el año 1519 Albarus de Pineda antes de cortar llegare a Mejico llegó a la boca del rio Misisipi.

Panfilo de Narvaez en 1529 llegó a la B de los Apalaches exploración de los indios vivientes que estuvieron a pie 1 mes solo volvieron 4 uno de ellos Albarus Narves olega de Yaca que se hicieron pasar por fingos echieros comerciantes y cuando volvieron a las costas dijeron que sus barcas habían desaparecido construyeron barcas para seguir su viaje.

En 1536 llegada de una expedición al g. de California descubierta por Cortes.

Los exploradores recorrieron 5000 l. que menos podíamos perderse al habían recorrido todo el continente de este a oeste.

Los exploradores querían sus riquezas inmediatas y se dispersaban.

Las expediciones se hacían todas hacia el sur por las grandes riquezas del dorado ect. y al norte se dispersaban como un olaje. Los españoles con la 1ª parte podían haber colonizado toda América del norte Inglaterra se apoderó un siglo después de todo esto sin ningún esfuerzo.

América del sur derivó mucho en sus descubrimientos por sus riberas y sus impenetrables.



Vimos en el libro de Carlos Peary sobre la base geográfica de la colonización española en el mundo.

El título nos explica que la geografía influyó en la forma dispersa de sus conquistas. El medio geográfico en que actuaron impuso una forma dispersa no solo ocuparon un país sino pocas numerosas.

Los países no forman solo medio aislados sino aislantes que a su vez aislaban a sus conquistadores.

Las cuatro grandes Antillas, Cuba, Hayti, Jamaica y Santo Domingo se asemejan con las pequeñas antillas forman una rama con dos tallos terminales que son Cuba y Jamaica.

Los españoles pensaban que las cuatro antillas ensalaban un mar mediterráneo y que iba a hacer el comercio con las Indias orientales pero no encontraron el paso.

pero no fui hacia sino que fui al fondo de campo



Por ahí estaban indicadas las expediciones  
por el Golfo de México y por Jamaica hacia  
Honduras. La ocupación del Darién y el esta-  
blecimiento de una colonización en Panamá  
dijo una ruta de expediciones desde Costa  
Rica hasta Champirón.

Los dos mares del mediterráneo quedaron al  
servicio de una obra colonizadora no en un  
imperio mercantil como los portugueses y  
una colonización con vista al poniente y de  
espaldas a Europa.

A pesar del fracaso de Cortés al Golfo de  
México tuvo una gran importancia pero el  
fracaso de las que se dirigieron al Missisipi  
eran complementos a la de Cortés.

Recuerdo haber leído en el libro de Wald-  
Frank sobre los hijos de la roca y he  
sacado en limpio que el inca formaba  
un *Dylli* un conjunto pero siempre  
como el alma dura como la piedra

No amaban a la noche por que decía que el  
paisaje de la roca se ablandaba entonces  
se refugiaban en la chicha una bebida fer-  
mentada del maíz.

El continente sudamericano no presenta una  
masa susceptible de penetración como el  
norte. Es atacable por el sur y por los rios  
que desembocan en el atlántico.

En América del sur no se puede por sus rios  
impenetrable sus rios caudalosos pero a  
ellos los atraían las riquezas así hacia el  
norte se dirigen como los últimos rios  
de un valle.

Después del descubrimiento de Solís en 1515  
fueron establecidas a orillas del río de la  
plata después de muchos años por que se  
oponían en todo intento.

Los españoles destruyeron grandes civilizaciones  
del Perú. Podemos comparar los ingleses con los españoles  
los españoles venían por las riquezas. En 1800 los ingleses  
trajeron sus familias.



Leemos en el libro de Ernesto Nelson sobre el sistema de los apalaches.

Yo he comprendido que los apalaches se extienden desde Toronto hacia el sur oeste casi hacia el Golfo de Mejico.

Los apalaches ha sufrido dos episodios en su formación. La parte norte ha sufrido un hundimiento y la parte sur un sobreelevamiento y en 2º lugar en la época cuaternaria a estado helado y a esto se deben los grandes lagos como el Michigan, Huron, el lago Superior que desembocan sus aguas en el San Lorenzo.

El San Lorenzo ha ido recabando esto en contraria su verdadero curso formando saltos y cataratas hasta encontrar el estrecho de Gaboto.

Aquí esta hoy sumergido en el mar. La parte norte está más cerca al mar formando una plataforma continental que fue recubierta por ventisqueros centro de las



pequeñas.

Se encuentran arrugas que forman cordones que es el actual cordón azul.

Al este se encuentran que cordones cortados que sirven de comunicación el este con el oeste.

Se encuentra una llanura que separa el

Unos ediles y un filósofo—

Así hace varios meses, ediles porteños matematizaron el tango, considerándolo como un arte subalterno e impropio de nuestra cultura.

Contrasta esa incruentante actitud con las palabras que acaba de verter Waldo Frank acerca del tango, del que dijo que tenemos en el tango el más profundo baile folklórico del mundo entero. Y agrega el autor de "España Virgen":

"¿Sabéis por qué tengo amor por el tango?"

"Es una expresión estética popular del sentido trágico de la vida. El sentido trágico de la vida es el sentido verdadero de la vida. Tal es la única fuerza verdadera y el único triunfo humano posible sobre los dolores de la vida. El conocimiento de que la victoria no se alcanza sino habiendo pasado el umbral del sacrificio y el sufrimiento.

"Y yo os digo, queridos hermanos y hermanas de la Argentina que el pueblo que inconscientemente ha creado dentro de su vida popular y trivial esta palabra profunda, esta revelación profunda de lo que es la vida, de cómo puede triunfarse en la vida, es un pueblo que lleva un destino".



mas de los montes apalaches que nosotros la  
conocemos con el nombre de siempre verde.

Al este se encuentra un gran cadena de mon-  
tanas de piedras blandas que los rios han  
socabado hasta encontrar el subsuelo.

Ensimas del lago Erie se encuentra eltooi grandes  
fábricas de automovil que utilizan las corrientes  
de los lagos para electricidad.

Se encuentra Manchester y otras que hilalacean  
el algodón que se cosecha al sur.

Boston unos de los centros manufactureros.  
La parte norte recibe los vientos del polo por  
eso se encuentran helado los rios y puentes.  
Cuando llegaron los pioneros siglo 17 le  
fueron a la parte norte nueva inglaterra.  
Por las montañas los colonizadores no  
pudieron entrar pero tardaron muchos  
para afirmarse y franquear los cordones.  
La guerra de los indios duro mucho.

El túnel 2000 m un ferrocarril norteamerico  
como serria de comunicacion al este del est.

Leimos en el libro de Nelson sobre la parte sur  
de los apalaches. Yo he comprendido que se  
extiende más o menos al sur del gludson hasta  
el golfo de Mjico su pico más alto es el Mt.  
Ciel 2095.

La costa de los apalaches esta formada por coque  
blandas y cristalinas. Entre el mar y los cordones  
se encuentra una llanura con el nombre de  
siempre verde.

Al este se encuentran cordones que entre si  
cortados por valles que son fértiles para el cul-  
tivo y son tierra de aluvia. Esta llanura  
esta cruzada por rios trasmontano y  
en dirección de los valles como el James.

3 araña gludson est

Unos de los rios que desembocan en el atlántico  
es el Tennessee afluente del Ohio que a su vez  
desembocan en el Misisipi.

La parte sur es muy diferente a la del norte  
la del sur recibe los vientos del Atlántico y los



contraluzios en el atlántico en el verano los vientos  
del mar tirios y húmedos.

El nos de los centros minerales es Pittsburgh si-  
tuada en el Ohio se encuentran el carbón  
de piedra afuera del suelo fundición de  
acero y es maravilloso por su situación,  
esta sobre una vía férrea que sirve de  
comunicación con el este y el oeste y sirve  
para transportar carbón.



celste

no  
m  
no



Se encuentra situada sobre un lago que  
suele las corrientes eléctricas podriamos decir que  
las fabricas que salen las corrientes es Raleigh  
Columbia

Los Americanos aprovechando estas corrientes por  
medio de cables atravesaron todo el desierto.  
Entrando por las bocas del San Lorenzo navegando  
sus antiguos como Carib en cañon el cual  
se encontró con rápidos y cataratas en medio  
que habian llegado al gran llano <sup>verru</sup> en son  
de luto a prision rápida de la china  
el en no poder seguir fundaron quedel sobre  
las bocas del las llaves que los llevaria  
al continente. El superior se comunican entre  
si por medio de grandes canales. El Superior  
con el Hudson por el canal de Santa Maria  
y este último por un gran brazo el Michigan  
y el Hudson por medio del lago Ches con  
el Erie y el Erie con el Ontario por  
medio del Niagara

La ruta del Cheroqui fue seguida por  
católicos romanos y en honor de la reina  
le pusieron Enriqueta Maria  
Ala zona del Missipi les llamaron  
Luiciana. Al Norte de Luiciana fundaron  
San Luis



como en el libro de Carlos Perryca sobre los colonizadores anglosajones en el nuevo mundo.

Y razono que entre el Atlantico y el Missipi se encuentra una llanura de 150.000 muchos menos que en America del sur cuando Solis descubriera en 1515, fué tomado a manos de los indios.

Los ingleses encontraron tierras nuevas desconocidas pobladas de indios pero a pesar de que fundieron dominios en vez de los del sur no por las selvas Amazónicas.

Los ingleses con su concentración fundaron Plymouth en vez de los españoles eran de tender una dispersión.

Los ingleses salieron de Inglaterra llegando 1.º a las Canarias 2.º a las Antillas y por último al Cabo por el centro de las purpuras.

Hay rios que se pueden navegar como el Susquehanna el Hudson y el Savannah etc.

por barcos de muy poco calado que comunican la costa con el interior y 4.º que la costa era asible.

El centro de las expediciones era Bristol Boston en 1629 Jamestown Salen en 1622. Los puritanos eran perseguidos por los caballeros y los caballeros por los puritanos y por último los puritanos.

En America del norte hay grandes riquezas bosques de maderas finas pituleros y otros como en el libro de Perryca a continuación.

Y yo he comprendido que los colonizadores anglosajones al llegar a America del norte encontraron un suelo de lagunas rápidos vertisqueros y grandes selvas que por medio del barcha y el fuego fundieron otros terrenos para el cultivo.

Si las comparamos con las selvas Amazónicas vemos que son de difícil



29  
y sus rios caudalosos como el Amago-  
nas que está enmarcado entre selvas.

Uno de los cultivos del inca era el  
maiz y la calabaza.

Si comparamos el trigo y el maiz  
vemos que el trigo es una planta  
delicada por cambio de clima.

El maiz no sufre temperaturas y no  
precisa que el terreno sea asado.

Se puede sembrar el maiz y entre  
medios de estas calabazas.

El maiz se siembra entre medios de  
árboles sin sacarle sus raíces se les  
saca sus cortezas.

Los Españoles cuando llegaron tomaron  
con las costumbres de los incas por que  
las costumbres de ellos eran difíciles.

No emigraban por que ya el terreno  
estaba trabajado.





CORRIENTES CALIENTES

CORRIENTES FRÍAS

Leemos en el libro de Manito sobre las corrientes marinas que se originan por la rotación del mar y por los distintos cambios de temperatura las corrientes es lo que influye a los descubrimientos y conquistas.

Recuerdo haber leído que hay dos corrientes frías y dos calientes.

La (cal) fría nace en el mar de Baffin que corre entre el cabo Farewell da del norte arrastra grandes bloques de témpanos que al llegar a Terranova y al chocar con las corrientes del sur se dispersan algunos Americanos le llaman muraya o muraya del frío las corrientes del Labrador hacen sentir sus efectos.

Estas corrientes recorren todo el Océano Atlántico Boston Nueva York hasta las glacierras  
Las corrientes frías del Labrador y de

Greenlandia arrastran témpanos no hizo que los Noruegos llegaran mucho antes que colón a las costas Americanas la parte norte de América del norte se encuentra helada y Europa a una misma lat no

La gran cantidad de témpanos o hielo que arrastran forman grandes nieblas que a su vez dificultan la navegación las calidades nacen en el golfo o gulf trian que al chocar estas dos corrientes arrastran microorganismo que luego mueren.

Las corrientes del golfo de Ginebra al chocar con el Cabo San Roque se abre en dos brazos uno va hacia el sur y la otra hacia el Norte esta recorre las costas del Atlántico hasta de México donde se emboca y se seca hienta y sale por el estrecho de Florida recorriendo el norte al chocar con las corrientes frías va hacia Europa choca en Inglaterra y sigue hasta la zona ártica.



Leemos en el libro de Poyrysa que la acción  
francesa en América fué conquistadora  
y evangelizadora  
sea primera o sea la Francesa empieza  
con Jacques Cartier alba Marino  
Francés. Remontó el río San Lorenzo  
nueva expedición donde hoy se encuentra  
Montreal por que creían que era el  
paso que los llevaría a las indias  
el centro de las pesquisas que fue  
lo que abrió surcos a la nueva  
Francia.

Fundaciones de Champlain 1603 empezaron  
a colonizar que echaron sus cimientos  
fundaron St. Esvérix y Quebec  
los pasos de Cartier fue lo que dirigió  
a Champlain al Ontario y Huron  
al desgracia le sucedieron una  
real y la otra imaginaria está  
era que no pudo llegar a las indias



Conquista y colonización Holandesa Fundación  
de Nueva York

y la real que fué atacado por los  
ingleses y tubo que rendirse en  
Quebec en 1629 tres años despues del  
tratado de Saint Germain  
de Salle bajando por el congreso,  
Missisipi fué donde se encuentra el cardo  
verde de Oto

Inglaterra era unas de las que que-  
tifico los ultimos pasos de conquistas  
a principios del 17 no se buscaba  
America por America sino que se  
viese de comunicacion con el oriente  
para Zimanga y las Molucas que  
serian tributarios de Inglaterra una  
vez encontrado el paso de la Noroeste  
las dist rasas el blanco y el Negro  
el Mulato el indio y el blanco el me-  
tizo y el negro y el blanco el sambo.

vimos en el libro de Paul Morand sobre  
la formacion de Nueva York  
y nos dice que era un mundo sin  
formacion sub el canto de las gabriotas  
se dejaba ver

En ese momento mas ni una vela se  
veian todas se iban hacia la amé-  
rica francesa al Norte



El río Hudson fué recorrido por un navegante Barzagano creyendo que era el paso de los indios a las sedas fué mandado por un gobierno Holandés y río que había llegado a su nacimiento. Mirando por la orilla vieron a las cillas indios de piel roja que luego rodearon el barco con canoas de paja con una pluma en la nariz los niños recogían ostras y las mujeres pisaban maíz. Los indios pedían de apreciación a los indios pipas bebidas y sus fiestas los hacían interesando su arma de guerra el tomagua. Solo un barco quien quiere venir no necesitaban estos canoas y venían gentes de Holanda y de otros pero solo embarcaban familias.

Regresan a Holanda pero en secreto de los ingleses para no llamar la atención. Blot rió que el viaje de Hudson y se les incendia el barco y construyen otro con troncos de la orilla.

Orden: PARIDIGITADOS

Ten dos pares de patas

RUMIANTES

Paridigitados que ruminan

LA GIRATA

después del Alcega con-  
a la habitación de la

do de escasa longitud  
la cabeza a cinco u  
setos del nivel del suelo.  
se la longitud del cuello  
proporcionada a la de los  
miembros anteriores, no pue-  
a beber ni recoger del suelo  
su alimento si no separa di-  
chas extremidades.



Es un error creer que la jirafa  
se alimenta únicamente de  
las hojas de los árboles, pues  
come abundante pasto que  
arranca con su lengua pro-  
longada y sumamente flexible.  
Como tiene piernas largas,  
corre velozmente y de este  
modo se salva de sus persas-  
quidores.

EL BENO



Vive en  
las montañas de Es-  
candinavia (Europa) y  
dominando gran parte  
de las montañas de  
los Alpes.

EL CIERVO



Símbolo de la caza  
mayor. Habita los  
bosques de Europa.

LA GAMUZA



Animalito muy gar-  
apado por su cuerpo  
suro y flexible. Vive  
como el cervo en las  
montañas europeas.

EL CORZO



Es el más pequeño de  
los ciervos. Se le halla  
en las montañas de Eu-  
ropa.

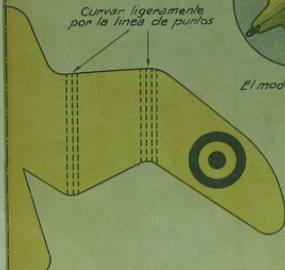
LANEADOR N° 1

Hecho de muy bonitas formas, de gran  
fuerza y fácil.

La cartulina. Las líneas punteadas in-  
dican ligeramente hasta darle la forma  
un "clip" de los usados para papeles,  
servirá de contrapeso.



El modelito en vuelo



Curvar ligeramente  
por la línea de puntos

- Borde de fuga** — Parte posterior del ala o de un cuerpo.  
**Brejuela** — Instrumento mediante el cual se determinan los puntos cardinales.  
**Cabina** — Parte cerrada del avión en la cual van alojados los tripulantes.  
**Cabana** — Plano colocado en la parte superior del fuselaje, para fijar el ala superior.  
**Cabrear** — Elevar la nariz del avión para ascender.  
**Cola** — Parte trasera del avión, sobre la cual van colocados los timones y el patín de cola.  
**Comandos** — Palancas o volantes mediante los cuales se maneja el avión.

# CUADERNO NATURALEZA

En cada cuaderno se incluyen dos de las ochenta láminas que forman la serie "La Naturaleza" de acuerdo con el siguiente índice:

## FAUNA (ZOOLOGÍA)

- Lámina 1: El gato.  
L. 2: La vaca.  
L. 3: La paloma.  
L. 4: La gallina.  
L. 5: La gallina.  
L. 6: La oveja.  
L. 7: Lanares.  
L. 8: El caballo.  
L. 9: El sapo y la rana.  
L. 10: El gusano de seda.  
L. 11: Peces A.  
L. 12: Peces B.  
L. 13: La hormiga.  
L. 14: La abeja.  
L. 15: Los nidos.  
L. 16: Aves A.  
L. 17: Aves B.  
L. 18: Roedores A.  
L. 19: Roedores B.  
L. 20: Carnívoros A.  
L. 21: Carnívoros B.  
L. 22: Cetáceos.

## FLORA (BOTÁNICA)

- Lámina 1: El rosal. La violeta.  
L. 2: El naranjo.  
L. 3: El maíz.  
L. 4: El trigo.  
L. 5: El lino.  
L. 6: El algodón.  
L. 7: El pino.  
L. 8: Plantas terrestres.  
L. 9: Plantas alimenticias.  
L. 10: La caña de azúcar.  
L. 11: La raíz, A.  
L. 12: La raíz, B.  
L. 13: El tallo, A.  
L. 14: El tallo, B.  
L. 15: La hoja, A.  
L. 16: La hoja, B.  
L. 17: La flor, A.  
L. 18: La flor, B.  
L. 19: La flor, C.  
L. 20: Plantas sin flores.  
L. 21: El fruto.  
L. 22: La semilla.

## MINERALES (GEA)

- Lámina 1: El granito.  
L. 2: La sal.  
L. 3: Tierras.  
L. 4: El plomo.  
L. 5: El hierro.  
L. 6: El acero.

- L. 7: El carbón.  
L. 8: El petróleo.  
L. 9: El cobre.  
L. 10: El oro. La plata.  
L. 11: La cal.  
L. 12: Rocas calcáreas. El mármol.

LÁMINA 11  
**MINERALES**  
SERIE "LA NATURALEZA"

## LA CAL



*Horno para calcinación.*

La cal viva es una de las sustancias más conocidas y útiles: se la emplea para la construcción de edificios, calzadas, puentes, canales y diques; en muchas industrias y en los laboratorios químicos la cal es indispensable: se utiliza para preparar y conservar otras muchas sustancias; se usa, también, para higiene y desinfección en la ciudad y en el campo.

La cal se obtiene artificialmente, calcinando en hornos piedras calizas, creta u otras rocas calcáreas. Por acción del calor, el carbonato de calcio, se transforma en óxido de calcio, cal viva; cuerpo de aspecto terroso que no se funde ni se descompone por acción del calor. En contacto con el agua, absorbe este líquido con avidez, elevando la temperatura a 300 y hasta 400°, se hincha, se agrieta y resquebraja convirtiéndose en cal apagada (hidrato de calcio).



*Diversos tipos de caliza.*



La serie completa de láminas presenta y permite desarrollar todos los temas y nociones exigidos por los programas de ciencias físico-naturales. Basada usando cuadernos y repuestos "NATURALEZA"

Primitivas posesiones Inglesas 1629



Posición Inglesa despues de la guerra Francesa en 1763





En el libro de Carlos Perryer "Barricada Histórica de América" sobre en cuantas partes estaban divididas las colonias Inglesas en América y yo razono que se extiende desde los montes apalaches hacia el mar y desde Nueva Inglaterra al Sur.

La del norte era Nueva Inglaterra la cual tenían por centro a Massachusetts en la parte norte las tierras eran más repartidas y la población era más.

En esta zona estaban los puritanos que tenían una sociedad cerrada eran estirados con lentos pero esto se fue <sup>acabando</sup> desmoronando por los habitantes.

La parte central tenía por centro a Nueva York, Nueva Jersey y el río Delaware era una tierra de población cerrada conialde, de Los nevos, Holandeses, Franceses, Ingleses etc.

En la parte del sur que ocupaban los



barcinas Virginia etc y las tierras son  
menos repartidas y menos ~~pop~~ pobladas  
y esta se debe por los cultivos y como  
es una planta agotada necesitan gran  
de cantidad de tierra. Los latifundios eran  
originados por el clima y el cultivo.

Almos de los primeros que cultivaron las  
tierras fueron los blancos pero al ver  
que no resistian el clima trajeron a los  
negros y a ellos les comenía por que blan-  
cos les tenían que pagar y a los ne-  
gros los hacían trabajar como brutos  
como verdaderos esclavos y no les paga-  
ban y entonces fué cuando empezó la  
línea de división el negro con el blanco  
la primera esclavitud fué de niños de  
10 a 12 años que eran comprados y traí-  
dos ~~de~~ ferrocarril. que eran verdaderos si-  
entos y les comenía más por que no  
les pagaban hasta los veinte años que

le daban una vaca herramientas etc  
los dueños de estos les daban una cédula  
entada con una línea irregular y cuan-  
do lo buscaban y no conseguían no era  
Y si se pasaban de las ~~efect~~ le daban  
un año más de esclavitud

El actual problema en E. U. S. A.

Yo pienso que esa línea de separación que existe entre el negro y el blanco no hubiera existido por que el negro fue el que dio adelantos a los cultivos el que hace brotar la canción de la abeja. Ahora en estos tiempos para el gobierno de E. U. S. A. es un problema por que el negro odia al blanco. El negro tiene un alma dura de trabajo para el blanco como el canto de la abeja.



Después de escuchar músicas negras.

Todas eran músicas ternas y profundas. El Espíritu y lo oscuro del negro y la canción nos hacía sentir el trabajo el dolor del negro por el desprecio del blanco. Una de las que más me gustó fué: de "Ninguna Manera me siento cansado" donde capite esa palabra oscura tan religiosa del negro; alhuya: que es como una plegaria en el fondo del mar. En las canciones negras cantadas por Marian Anderson el negro espera en lo más claro y profundo la libertad, el no ser despreciado, el sentirse claro y limpio como el mar.

La de Paul Robeson era una como el recuerdo que deja y dejó el negro entre esas tierras verdes de miles colores en las selvas tropicales

Músicas negras

38

Leímos en el libro "Del círculo" sobre las músicas negras. Yo he comprendido que las músicas de los negros es más terna más dulce a pesar que tiene ritmos ligeros hace recordar la estética espiritual del negro.



Si la comparamos con el jazz vemos que el jazz es como una imitación que los blancos han querido sacar de esa música negra. El jazz es como un comercio que atrae a la gente.

Cuando el negro llegó a América sus músicas ya no eran tan dulces y tanto la música como el negro sufrieron una transformación. A los dueños de estas tierras les convenía que trabajando ostaran por que parecía que el trabajo se lo hacia más liviano.

Limos en el libro "Vida del pueblo Norteamericano" que los colonizadores al ver que la vida en Europa no tenía libertad de culto y Política entonces se arriesgaron a todos los peligros y fueron hacia el este donde le curso un viento y un empuje al arrastre era que iban en busca de libertad y el empuje eran las grandes riquezas que poseían estas tierras. Esta migración era como una ola que al salir de su curso va sin rumbo hacia para con esta migración.

Cuando los exploradores llegaron a estas tierras en busca de libertad no lo consiguieron y se fueron hacia el salvaje este y cuando la vida se hacia dura en el este iban hacia el este.

Uno de los primeros que llegaron fueron comerciantes misioneros cazadores que siguen con las huellas de los indios estos cuando llegaron a estas tierras hicieron cheros.



que eran llamados fontezgos que luego limpiaron los campos y empezaron a cultivar uno de los cultivos era el tabaco pero como es una planta agotable el suelo se empobrecia y casi los terratenientes se quedaron sin tierra.

Massachusetts solo contaba con 6 años de existencia cuando Roger Williams y sus compañeros tuvieron que huir al sur la cual fundaron la colonia Roger Island como antes el ferrocarril no existía se hacían por medio de laminas y Yacinos. En donde pudieron encontrar la igualdad de todo fue en el sur.

Se encontraban grandes riquezas como maderas huanco carbón plomo y mineras las que esa lo que había falta en el este. Nos de los que desempeña su papel fue el oro y la plata. En 1848 se descubrió el oro en California y 1850 empezó a escasear





que eran llamados frontizpos que luego limpiaron los campos y empezaron a cultivar unos de los cultivos era el tabaco pero como es una planta agotable al suelo se empobrecia y con los tratamientos se quedaron sin tierra.

Massachusetts solo contaba con 6 años de existencia cuando Roger Williams y sus compañeros tuvieron que huir al sur la cual fundaron la colonia Roger Island como antes el ferrocarril no existia se hacian por medio de lanaras y Yacinos En donde pudieron encontrar la igualdad de todo fue en el oest.

Se encontraban grandes riquezas como maderas hierro carbón plomo y mineras las que era lo que hacia falta en este. Nos de los que desempeña su papel fue el oro y la plata. En 1848 se descubrió el oro en California y 1850 empezó a escasear



Recuerdo haber leído en el libro Lo que Dice el mapa de Ernesto Nelson.

Que el inmenso sistema orográfico se extiende desde el istmo de Tehuantepec hasta el mar de Bering.

Pero vemos que está en continuación con las islas vecinistas Aleutianas que lo ligam con las montañas que vemos en Asia.

Si miramos el mapa vemos una cordón de montañas que los geógrafos lo llaman montes accosa.

Pero como ya hemos estudiado que la oriental se divide en dos partes contrarias a esta vemos que el apice oriental a estado cubierto de glaciales y como vemos contrasta con la del sur por que es la parte alta de la acción glacial.

Vemos la parte septentrional occidental que ha estado sumergida y a esto se deben los grandes fiordos por las aguas.

que han ido tomando la forma de fi-  
dos. Si miramos la cordillera de los Andes  
encontramos infinidad de islas pero de  
bemos decir que Vancouver es la mayor  
que corresponde a la costa.

Al sur de Puget Sound la cordillera rea-  
parece que forma el borde continental  
y la península de la baja California.  
A los cordones los podemos dividir en 3 p.  
1° montañas de las Cascadas en la Colo-  
ria Británica 2° Sierra Nevada en  
E.U. y 3° Sierra Madre a lo largo de Mé-  
jico. Recuerdo haber visto que entre los  
cordones queda un gran valle que es el de  
California rico fértil en alusión que son  
arrastrados los sedimentos de las monta-  
ñas vecinas depositándose el cual está  
drenada por los rios Sacramento y San  
Joaquin. La parte norte tiene grandes  
cordones elevados como el de Oro y el de



delkirk los cuales el Fraser y el alto colum-  
 bia son típicos y ocurren profundos valles  
 formando zig zag pero vemos que más  
 al sur se abren en dos brazos para tomar  
 altos altiplanos y mesetas.  
 Los ríos de la serpiente Snake y el Bajo  
 Columbia corren en cañones que algunas  
 veces alcanzan a 1000 m de profundidad.  
 Más al sur vemos el río Colorado que  
 ha cortado un cañón muy profundo y  
 famoso en una acumulación de estratos  
 sedimentarios. Más al sur los cordo-  
 nes orientales y occidentales de la sierra  
 Nevada encierran las altiplanicie de  
 México que en partes está drenada por  
 el río grande del Norte pero en una  
 área tan grande carece de desagües.  
 Los lagos más grandes son los que han  
 salido de la montaña de México como el  
 Amahuac que está puesto de sur a Norte

en una extensión de 75 Km.

En la zona montañosa se encuentran volcanes algunos activos y otros no como el Popocatepetl de 5.400 m. poseemos que los pueblos están sujetos a los terremotos, etc.

En el extremo de Alaska se encuentra el río Yukón poco conocido pero es rico en valores minerales inclusive a los de oro.

En el libro de Josefina Passadori que la cordillera horizontal se extiende de Alaska y siguen un rumbo de N a S unos bordeados al pacífico y <sup>los otros</sup> ~~son~~ interiores. Entre las dos cordilleras se extienden anchas mesetas recorridas por los ríos que se precipitan en Cataratas y se deslizan por gargantas escarpadas que son algunas volcánicas y otros valles glaciales.

En el libro vida del Pueblo Nortamericano que cuando llegó la noticia del descubrimiento de Colón llegó a Europa España y Portugal decidió repartir el Nuevo mundo. Pero esto no dejó conforme al resto de las naciones Europeas Inglaterra Francia y Holanda no estaban dispuestas a que se las dejara y mandaron exploradores a conquistar tierras y soldados que los protegieran. En Nortamérica Inglaterra colonizó las costas orientales de Maine y a lo largo de Georgia. Recordado haber dicho que Francia fundó colonias y puertos como el Canadá, hacia el oeste a lo largo del San Lorenzo y los grandes lagos al sur de los ríos Illinois y el Misisipi. Holanda se estableció en el valle de Hudson y fundó en 1667.

La lucha por el dominio empezó en el siglo XVI cuando Sir Francis Drake y marinos ingleses iniciaron guerra contra España. Luego esperaron buques de riquezas que regresaron.



sus ciudades de la costa de América central y del sur. Razones que quisiera decir que la lucha por el comercio duró 200 años cuando llegó al punto culminante. Francia solo tenía el San Lorenzo y el Misisipi, España Florida y el sud este Inglaterra y ciudades orientales.

Recuerdo haber leído que soldados Ingleses tomaron Quebec en 1763 cuando acabo el poder Francés en América.

La guerra que duró 7 años al firmar el tratado de Paris en 1763 Inglaterra le devolvió a Francia y la Florida a España. Francia cedió a España sus derechos sobre tierras del este del Misisipi. Los colonizadores tuvieron oportunidad de atenderse. Se hizo famoso el grupo de hombres y James Robertson fundó Nashville en 1779 y se firmó la paz en 1783 cuando Inglo<sup>s</sup> tierra dio a E.U. el Misisipi como frontera occidental. Las tierras situadas entre el río y el Misisipi Florida por los E.U. después de la

revolución.

Florida y España cedía a los americanos el golfo de México impidiendo dominar toda la desembocadura del Misisipi.

Después de largas luchas Norteamérica compró estas tierras a España por 5.000.000 de dólares. Cuando Napoleón consiguió que España le cediera el territorio los americanos no se vieron en peligro. Jefferson negoció y compró el Territorio y la Florida del este y los Franceses cedieron la Luisiana por 15 millones.

En 1819 se obtuvo del gobierno Español permiso para instalar las Texas una colonia Americana. En solo 10 años fundaron en Texas 10.000 hombres americanos. La rebelión estalló en 1836 se sintieron orgullosos los Texas y proclamaron una constitución.

Al principio de 1845 entró Texas a formar parte de la unión. Después de la secesión Texas comenzó la guerra que México no resistió una larga guerra en 1848 y firmó la paz entregando a E.U. California y el sur oeste a cambio de 13 millones. México incluyó no solo el actual S de California sino toda el actual S.

Limos en el libro de Eskimon.

Toda en cuantas partes se divide el sistema occidental.

Se ha comprendido que el mapa nos ayu-  
dará a ver que Alaska es una enorme  
maseta costada por un valle donde corre  
el río Yukón.

Si miramos la cadena de la costa que en  
gran parte se halla separada del conti-  
nente y grandes costaduras de fiordo.

En Alaska se alza el Monte San Elias de 20,000  
y la prolongación de las rocallosas el  
Denali el más alto pico de 6,300 m.

La costa de Alaska recibe en verano y  
invierno los vientos del SO. y por esto ve-  
mos que las faldas de sus cordilleras se ha-  
llan cubiertas de Pinos y muy rica en cedro.

Debido a la humedad de los puntos mar-  
tinos nevadas las crestas de las montañas  
de donde descienden ventisqueros y dan origen

miento a Tiberio

Aunque llegan vientos del sur oeste hace que  
los inviernos sean crudos y los veranos algo  
templados haciendose navegable en su curso  
inferior el río Yukón.

Debido a calor permite el cultivo de legumbres  
y el del trigo.

Es abundante en oro minas que abunda  
en el Klondike nombre que lleva un tributo  
río del Yukón.

Cordones y Valles del norte. Es una enorme  
region de tipo alpino con picos desnudos  
y filices que se levanta sobre los campos de  
nieve y ventisqueros con lagos y valles de  
laderas escarpadas.

Debido a los vientos del occidente traen abun-  
dante humedad y calor correspondiente a  
la Columbia Británica.

En algunos lugares de la costa la preci-  
pitación excede a 350 por año pero en ciertos

valles del interior.

Debido a los grandes cordones occidentales no dejan llegar las lluvias y es tan seca que tiene que ser regada por el hombre.

Por esto es que el clima es frío y las nevadas frecuentes.

El descubrimiento de oro en 1857 atrajo a muchos colonos y fué el origen de la actual prosperidad industrial en el ramo metalúrgico que es el único metal líquido.

Esta parte había estado habitada por indígenas y empleados de la bahía de Hudson.

Uno de los centros carboníferos es Vancouver que proporciona la mayor parte del carbón. La capital es Victoria de donde parten vapores para Japón China Haxare y Australia.

El mapa nos dará una idea de las varias regiones que consisten en tres montañas y una cuenca interior.

De las tres la 1ª es continuación distal de la montaña de Columbia. La montaña de Idaho por la que corren los ríos Columbia y Snake la 3ª es la de México comprendida entre la sierra Madre prolongación de las rocallas.

Al oeste del monte Wahatch se encuentra el lago salado, éste y otros lagos al no tener desagüe son evaporadas acumulándose por siglos y siglos en el fondo del lago.

Las aguas no pierden las sales ni tampoco el limo que arrastran por esto es fértil.

Como esta zona es seca tiene que ser regada artificialmente.

Los ríos han cortado profundos cañones en la superficie volcánica que han dejado al descubierto algunas rocas.

Debido a los lagos hay zonas que en esta región no se encuentra ni un árbol ni un arbusto. Solo crece un poco de pasto que es recogida para el ganado.



a hecho hoyas en las piedras.  
Debido al escaso declive y que el suelo es arcilloso gran parte de esta región es inundada. La gran zona de estos lagos se reconoce debido a la fertilidad de estas zonas suelo que forman una zona productiva de la región de Manitoba famosa por sus trigales.  
Debido al calor y el ensucamiento del aire en contacto con el suelo hace una zona ciónica y de lluvias.

Al norte tenemos la región de las tundras que está limitada por el mar del norte rico en focas y valinas.

Más adentro se encuentran lagos que en verano son criaderos de insectos.

El clima de esta región es frío o nublado, que la luz del día es continua. La vegetación de esta zona es de musgos y líquenes que sirven de alimento al oso el caribú que no ha podido domesticarse aún.



## Región de las rebabas septentrionales

Esta región comprende las cuencas del Mackenzie el Nelson en su curso inferior y el San Lorenzo y una parte del Misisipi.

Debido a su alejamiento del mar está caracterizado por inviernos fríos y veranos calientes.

Los puertos de los lagos del San Lorenzo y de la Bahía de Hudson están bloqueados de hielo de hielo.

Viniendo de la zona precedente se encuentran abedules, pinos raqueticos y cubiertos de líquenes. La corteza del abedul es dura y resistente.

Los naturales de esa región la arquean, que ponen varias cortezas que luego la cocen con fibras de raíces.

Aunque requieren agua que absorben por sus raíces tiene hojas tan pequeñas y están tan bien protegidas por una epidermis que el agua no se evapora.





Esta costa Atlántica por que recibe los vientos  
y del golfo de México es húmeda y fría que  
crecen abedules, pinos, abeto que en el sur del  
Ontario es más tibia hay robles nogales y  
lasterños. El bosque es el refugio de los anima-  
les el zorro de todos colores, linces, martas  
lobos, castores, y ratas almizeladas etc.  
Y los grandes lagos las piscas.

Hay grandes cascadas que dan fuerza mo-  
triz para los aserraderos y fábricas de  
pulpa de madera para la fabricación  
del papel.

### llanura central

La llanura central está formada por terrenos  
sedimentarios que no han sufrido cambios  
geológico en su formación.

Durante un tiempo toda esa llanura  
estuvo sumergida en el mar.

La zona septentrional sufrió una eleva-

ción pero el resto desde el Ohio donde se une al Misisipi hasta el golfo de Mijico formaba una bahia del Océano.

Después de mucho tiempo este mar se llenó y cuando el continente se elevó y quedaron las enormes llanuras fértiles, por el limo de los ríos.

Hay ríos que son navegables por cincuenta vapores de gran calado y los otros vapores por más chicos.

### Zona septentrional

Leimos en el libro de Nelson que los E. M. y parte del Canadá forman la pradera canadiense.

Uno de los centros de trigo es Winnipeg que se encuentra en una situación estratégica. Si los habitantes de esa región pasaran por el norte no los comprenderían por que le quedaria lejos entonces pasan por el lago Win.



niueg.

Es un centro fabril de los artículos necesarios para los del norte y oeste.

Es también un centro grand que es trans. portado por rielos de los grandes centros, como Duluth, San Pablo, Chicago etc.

El trigo se cosecha a granal. que es llevado por grandes vapores a Biffalo para Nueva York, Montreal para la exportación.

Minnéápolis es el centro más grand<sup>o</sup> del mundo.

Uno de los cultivos es el trigo pero es más abundante el maiz que requiere más calor y más agua que el trigo.

El maiz es exportado al exterior y la mayor parte queda en el país que se usa para forrajes.

Pero es poca en pastos el maiz es exportado al oeste y el ganado se trae para engordarlo.

## Llanuras altas

Si miramos el mapa veremos que al oeste del meridiano 98 comienza el suelo que se eleva en los montes rocalosos.

Debido al clima hace que crezcan pastos duros.



Como no hay mucho pasto está obligado a ser depaarramado el ganado.

Las estancias son grandisimas y si tuvieramos que ordeñar dos veces al dia no se podria entonces. está destinado para la carne. El animal puede ser mandado al

esterior vivo o muerto pero es mejor en esta última por que su carne puede ser congelada o puesta en conserva.

Los animales tienen que ser llevados a un centro de matanza y distribuidos.

Chicago es uno de los centros de carne más grande del mundo se mata diariamente 150.000 animales.

Esta región comprende la p. oriental de Montana Colorado y parte occidental de Nebraska, Kansas, Texas y Wisconsin. Texas es llamado llano estacado y fue el comedero de invierno de bífalo.

## Cuenca del bajo Misisipi

Leímos en el libro de Nelson que si miramos el mapa veremos que esta región está formada por la cuenca del Misisipi inferior regada por varios afluentes.

Debido a que está cerca del Ecuador le cabe asegurar un clima suave en el invierno y caliente en el verano.

Al estar próximo al golfo hace llegar las corrientes frías y húmedas del Golfo de México.

Esta zona es rica en bosque pero como es tan rica los naturales de esta región han talado estos bosques para cultivo como el algodón. Podemos ver que como será la cantidad de árboles que todavías quedan pinos, cedros, nogales y roblete.

En la franja más cálida se encuentran robles pinos y cipreses pero más al Norte se encuentran las maderas duras como robles y nogales y esto es porque en verano



ay toño las lluvias son más escasas.

El cultivo del algodón no se puede cultivar más al norte después del paralelo 40 debido a las fuertes heladas.

Las llanuras del bajo Misisipi y las llanuras litorales del G del Atlántico.

Recuerdo haber leído en el libro de Nelson que el río Misisipi acarrea grandes cantidades de lomo que lo deposita en su lecho y su nivel se eleva y se desbordará produciendo brejis.

Cuando en la primavera empieza a fundirse la nieve los cultivos del algodón y caña de azúcar se inundan destruyéndose.

No debemos esperar que exista un puerto en el delta por que el puerto existe a 240 K de su desembocadura.

Allí está N. Orleans estratégicamente colocada entre la navegación marítima

y fluvial.

Si miramos en el atlántico vemos que encontramos grandes puertos que dan salida al azúcar, algodón, y maderas de la región.

La Florida es una península baja que va hacia el sur y tiene un suelo calizo como ha estado sumergida ha dejado huesos fósiles para avoso a la tierra en el extremo a una serie de islas de lomo ya sabemos el clima de Florida es apto para naranjas y limoneros.

Bernandina que se encuentra en la costa oriental es uno de los centros más grandes en pesquerías.

Texas es menos favorecida de las corrientes que parten del gófo yendo al N. Este.

A Texas se envían grandes cantidades de vacunas que se envían a los centros fríos.



ríficos.

Debido a su clima 1° fué traído el indio a servir al blanco y luego trajeron al negro de Africa.

Además de producir algodón produce arroz caña que requieren un suelo fértil.

El negro que fué comprado como peón barato hoy es obrero de las fabricas

Las margenes orientales.

Debido a los vientos alisios hacen que esa regiones estian constantemente húmedas

Ahi se encuentran los bosques cacao café etc

En la desembocadura de Panama se encuentra Zamfira y ahí existen grandes yacimientos de petróleo.

Más al sur Veracruz que es el puerto que permite la entrada de barcos de gran calado

## Producción mineral de América

### Carbón de piedra



Europa 48%. Con Rusia produce más del 50% de la producción mundial de carbón de piedra y uno de los que más produce es América que

solo produce el 29.9%

Y América del sur menos que todas el 9.2% esto se debe a que sus yacimientos son profundos

### Producción Petrolifera



Evaluación en millones de toneladas de petróleo

En América del Norte está el máximo productor mundial los E. Unidos que con México concentran el 62,5% de la producción mundial.

E. Unidos tienen grandes centros petrolíferos es los Apalaches, Indiana, Oklahoma, y de México, Colorado, California.

América del Sur contribuye con más o menos el 13% a la producción mundial.

Los grandes productores son Venezuela, Colombia, Perú y Argentina.

Los centros petrolíferos de nuestros países son Comodoro Rivadavia, Salta, Plaza Wilcove, Mendoza.

La Argentina tiene que traer petróleo de otras partes debido a que no hay consumo interno.

### Hierro

América cuenta con solo un gran productor de hierro y acero E. Unidos. El segundo

productor Americano es Canadá.

Puede decirse que los demás países americanos casi carecen de producción comparados con E. Unidos, Brasil, posee grandes reservas de hierro pero la dificultad del transporte y la falta de combustible barato impiden la explotación.

### Metales preciosos

En América hay varios productores de oro, 1.º Canadá, 2.º E. Unidos, 3.º Colombia, 4.º Chile.

La plata abunda en México que es el 1.º productor mundial, 2.º E. Unidos, 3.º Canadá, 4.º Perú, 5.º Bolivia.

### Otros Metales

Cobre.

En América hay 3 grandes productores E. Unidos y Chile y otros de menor importancia México.

Perú.

Plomo, zinc, aluminio, estaño, Bolivia, Perú y las Guayanas.

### Producción Agrícola

Trigo



Maiz



La América produce el 37,6% del total mundial, proporción muy pequeña si se relaciona

con la superficie. Europa con una extensión mucho menor pero con marcado predominio de clima templado concentra más de la mitad de la producción Mundial.

La parte de América del sur es muy pequeña y corresponde a la Argentina o sea el país que ocupa más extensión de zona templada. En América del norte dos grandes productores: Estados Unidos y Canadá.

Maiz

Gran productora América del norte. Europa en cambio produce en pequeña cantidad por falta de clima suficientemente cálido.

Algodón



El 1º producto mundial E. Unidos de siguen  
Asia Africa Rusia. El mayor productor sudamericano  
es el Brasil siguiendo Perú Argentina

### Caña de Azúcar

Como solo prosperan bajo climas cálidos y hú-  
medos el continente de mayor producción es  
el Asia siguiendo luego América central  
y las Antillas destacándose la isla de Cuba  
que disputa con la India Británica el 1º  
puesto en la producción mundial.

En América del sur el 1º puesto es Brasil  
siguen Perú y Argentina.

En A. del Norte la producción es pequeña y  
corresponde a México y a la Luisiana.

### Ebano

En América hay un gran productor E. Unidos  
sigue en importancia Brasil.

### Caño

(6)

La zona productora está limitada a una estre-  
cha faja situada a ambos lados del Ecuador  
Brasil, Africa y la India tiene bosques natu-  
rales en cambio que Malaya Sumatra, Java  
y Borneo tienen plantaciones artificiales.  
Por esta razón la producción del caño abate  
es ahora apenas el 5% de la producción total  
el resto corresponde a la plantación del caño  
artificial.

E. Unidos como productor de  
materias primas.

Los E. Unidos son el mayor productor de maíz  
arroz avena y algodón, y hasta hace pocos  
años ocupaban el 1º lugar de la producción  
del trigo pero luego fue desplazado por  
Rusia. E. U. es además el país americano  
que cuenta con mayor número de cabezas de bovino  
y ovino.

América del Norte posee grandes yacimientos de  
carbón, petróleo, hierro, plata, cobre, es decir las

materias primas más necesarias para la industria.

Posee bosques de tipo templado, es decir penetrables y por lo tanto más explotable así E. Unidos y Canadá poseen las 1.º explotaciones forestales del mundo.

Recuerdo haber leído en el libro de que México está rodeado por 5 límites que son al oeste el golfo de México al este el Océano Pacífico al norte los E. Unidos y al sur Honduras, Británicas y Guatemala.

Esta dividida en 5 zonas que son la de Jucután, zona continental el Istmo de Tehuantepec la Baja California y las islas del golfo de México.

Recuerdo que en el istmo de Tehuantepec es la parte más angosta tiene 315 K y es donde se unen los dos ferrocarriles, cordones de la Sierra Madre oriental y la sierra madre occidental.

Se dice que desde el Istmo de Tehuantepec oficialmente pertenece a América central y geográficamente a México.

Yucatán es de suelo calizo y siendo hacia el norte tenemos el gran cultivo de maíz o Mesoamérica.

Después tenemos el Golfo de México con sus islas y sus puertos debido a que sus ríos son tan caudalosos y torrenciosos por que reciben los vientos alizos la navegación se hace escasa.

Una vez que se abrió el Canal de Panamá los puertos del golfo de México perdieron su importancia como Zamboanga y Vera Cruz por que los puertos están más resguardados como Acapulco y Mazatlán.

La parte continental está rodeada por las sierras Madre y están dividida en dos partes que son la norte y la sur.

La parte norte debido a que no recibe las lluvias por las cadenas de montañas es seca pero como se encuentran dos ríos que

por medio de diques y después riegan sus cultivos haciendo riego artificial en vez al sur como reciben las lluvias se encuentra el cacao café algodón esta región es muy rica en Plata, cobre estanio y oro en especial.



La baja California según se ve que es continuación de la sierra Madre pero también de la sierra Nevada.



OCEANO PACIFICO

GOLFO DE MEXICO

Limos en el libro de Waldo Frank sobre los Mayas toltecos y aztecas y he comprendido que en Guatemala en Ondulera y Sabados aparecen los Mayas que era una luz hacia la civilización.

Estos indios habitaban en los bosques que para abrir calles tuvieron que luchar.

Los Mayas hacian sus casas andras en su base y asagosta terminadas en punta igual que el plano de Roma.

El calendario de los aztecas era perfecto contaba de 360 dias y 20 dia tenia el mes. Para ellos la astronomia era tan conocida como el movimiento de su cuerpo.

Quando el rey Carlos Magno subió al poder de España estos o sea los aztecas abandonaron sus ciudades sus grandes edificios y emigraron las selvas. Emigrada emmarañaron a todo esto los aztecas para poder luchar con la selva tuvieron que hacerse serenos.

El Azteca se encuentra en Jucatan desde Tijen



rogas cultivar etc.

Cuando los mayas vinieron a sus ciudades tuvieron que luchar para hacer nuevos caminos en esas enormes abas.

Sólo quedaron figuras de arcillas.

Los Mayas tenían por diós a la serpiente emplumada

Los Mayas no opustaban hombres sino frutos pero el diós quería personas que eran <sup>para</sup> sacrificios.

Sus dioses les habrían dicho que bajaran hacia el sur y hasta que no encontrasen una serpiente elevando a un pajarero que no pasaran

Leemos en el libro de Walden Frank que Hernan Cortés al llegar a las grandes selvas traía 200 indios naturales de Cuba 650 Españoles que llevaban caballo armaduras y morquetis

Desembarcó cerca de Vera Cruz pero como habían grandes selvas los hombres que traía no quisieron llegar y para que no se viesen les quemaron las narves y lo mismo que les quedaba era buscar Victoria.

El rey Montezuma mandó presentes y artistas para que sacaran figuras de sus caballo de sus armas y armaduras.

Cortés representa el verdadero conquistador sobre todas las cosas, audaz más que valiente.

De pronto los tlascaltecos fueron combatidos y pensaban que serian hermosas victimas para sus sacrificios.

Los tlascaltecos y toltecas pelearon contra los aztecos los recibieron como dioses les ofertaron sus palacios pero cuando vieron que lo que



ambicionaban era oro los quisieron espulgar de sus tierras pero ya era tarde por que los conquistadores se habian hecho fuertes.

Las causas de esta desgracia fueron 3<sup>as</sup> de.

La 1<sup>a</sup> el afan de conquistas victorias para los sacrificios y la 2<sup>a</sup> que no existia en ellos el amor a la tierra solamente existia el amor a sus dioses y a sus emperadores por eso al preocuparse de defender a sus dioses no los preocupaban por sus tierras.

Limos en un recorte de la tribuna que por la tierra se hacen revoluciones por que un hombre se apropia de todo el pueblo no podia vivir.

Los dice que despues de la conquista de Cortes existian 3 grupos de propietarios que eran los Españoles los eclesiasticos y los indigenas.

Como nosotros ya sabemos los Españoles eran dueños de grandes extensiones de tierra.

Los eclesiasticos cuando Mijes inicio su indpen

dencia tenían las 3 p de tierra del país  
La propiedad de los indígenas era individual  
o colectivo

La individual estaba formada por pequeñas  
cantidades de tierra cultivable

Don Alonso en unos de sus discursos dijo que  
los Españoles tenían grandes extensiones de tierra  
y los indios que cultivaban la tierra servían  
al hombre no tenían nada y de ahí nació  
el odio del amo y el esclavo.

Y el 16 de Septiembre se ocasionó una revolución  
con Hidalgo y un grupo de indios que recla-  
maban su tierra y así empezó la época  
colonial y luego se unió Morelos que lo conden-  
ron a muerte y no pudieron hacer lo que  
pensaban repartir las tierras. Durante la  
presidencia de Zapata consiguió dictar una ley  
agraria pero como el problema tierra no se  
conquistó

Benito Lamacho fue el que dijo que la propiedad de la tierra  
tiene que ser individual que cada campesino tenga

su pedazo de tierra por que el campesino si  
no está seguro con su tierra no cultiva  
no abre pozos etc.



Hidalgo, libertador de México

Por José Martí.

México tenía hombres y mujeres valerosos que no eran muchos, pero valían por muchos; media docena de hombres valientes y una mujer, preparaban el modo de hacer libre a su país. Un cura de pueblo de osos, que quería mucho a los indios, fue la bandera. Desde niño fue el cura Hidalgo de la raza buena.

Vio a los negros esclavos y se llenó de horror.

Vio maltratar los indios y se sintió entre ellos, como un hermano niño a enseñarse la miseria que consume la cría del gusano que da la seda y la de la araña queda la miel.

El señor cura del pueblo de dolores tenía fe en sí.

Un día, montó a caballo en todo su pueblo que lo quería como a su corazón; se les fueron juntando los españoles, caporales

y los rivientes de las haciendas que fueron sus caballerías; los indios iban a pie con palos y flechas, o con hondas y lanzas. Lo hicieron general... y empezó a nacer un pueblo. Deditó libre a los hombres negros. Describió sus tierras a los indios. Publicó un periódico que llamó "El libertador Americano" ganó y perdió batallas.

Pero un día... ¡los enemigos cayeron sobre él! Lo pusieron detrás de una tapia algaron su cabeza en una paila y lo enteraron descabazado.

¿Pero México es libre?...



Leímos en el libro de Nelson que América central estaba formada por archipiélagos separados por estrechos y canales.

América central en los tiempos remotos estaba cubierta de islas que debido al movimiento de absorción estas islas se reunieron y afloraron del mar.

En el centro de la región debido al movimiento de absorción hizo que la parte central se levantara formando así pequeñas plataformas litorales, esta región especialmente en el centro es muy remota y por esta razón es que es inservible.

Uno de los ríos más grandes es el Gatemango. En América central el único punto que no es remoto es Honduras y Nicaragua los ríos que desembocan en el Atlántico son más largos que los que desembocan en el Pacífico dos ríos que bajan hacia el Atlántico corren por valles socavados en varias montañas por que existen serranías que separan entre sí valles.

Estas serranías son entrecruzadas en honduras y Nicaragua

El canal que tenemos actualmente se ha hecho utilizando un paso llanoso de la cuenca y parte del lago que desemboca en el mar de las Antillas

### Regiones litorales del Pacífico

Leemos en el libro de Nelson que América central la podemos dividir en 3 partes la falda montañosa la llanura litoral y las Antillas.

La central como nosotros sabemos es la parte más salubre debido a que no llegan los vientos húmedos del N.E.

Guatemala está cruzada por un valle que conduce <sup>las</sup> aguas de un río a Honduras y se encuentra una vía que comunica los dos océanos.

Más al sur se encuentra Salvador que está

ocupada por un meseta situada entre la cordillera y el pacífico.

Debido que en la costa se encuentra Fonseca formada por un hundimiento volcánico y es una de las bahías más hermosas.

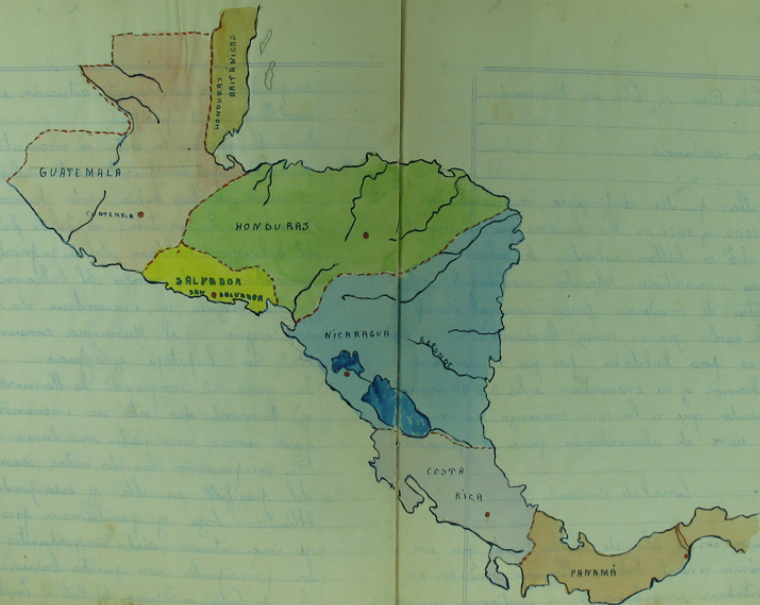
Debido a la cantidad de árboles que se llamaba del báhamo habían árboles que producían resina conocido con el nombre del báhamo del Perú.

En Nicaragua se encuentran dos lagos el Nicaragua y el Managua comunicados por los ríos Chipitape y S. Juan

La zona H3 comprende la llanura de Orica y Panamá por esto se encuentran ríos pero como son cortos no tienen importancia

Si comparamos las dos costas vemos que la del pacífico es alta y escarpada y la del Atlántico baja y montañosa por esto no se encuentran puertos importantes

Los principales son puertos barrios en Guatemala y los de Costa y S. Juan del Norte. En Honduras



en Costa Rica y Colón en Panamá.

### Región montañosa

En ellas pueden distinguirse varias subzonas. A los 1000 y 1500 m las laderas que miran al N y al E se hallan cubiertas de selvas.

Alí se encuentran plantas medicinales y plantas de maderas finas como el ébano y la caoba que es muy buscada.

Alí es poco habitada por que es un clima mahano y se encuentran a los 3.000 viviendas. Recuendo que a los 1500 comienza la vegetación que sirve de alimentación para el ganado.

### Canal de Panamá

Leemos en el libro de Waldo Frank que en América central habían llegado muchos conquistadores como Españoles y indígenas que eran

mandados por el rey de España para que abrieran el Canal de Panamá pero al ver que estaban rodeados por grandes selvas y montañas contaron sus herramientas y como eran pocas se volvieron pero el rey los volvió a mandar pero tampoco consiguieron nada.

Luego vinieron los Franceses que empezaron a abrir ese paso pero no lo pudieron terminar solo dejaron una huella.

Los estadounidenses bajaron y fueron ellos los que

abrieron el canal de Panamá

Vino luego que construyeron el canal de Suez que por las enfermedades murieron dejando solo una huella

Limos en el libro de Brunengo que América central durante la capitania de N granada se dividía en 5 partes Guatemala, Honduras, Salvador, Nicaragua (Rica), y Panamá pertenecía al gobierno de N granada hay una sola posesión europea que es la Honduras Británicas.

Guatemala es la más poblada de N central tiene el 60% de indigenas el 30% de mestizos y el 10% de blancos.

La producción de esta república es de café y maíz que es unos de los cultivos que abastecen más y se encuentra cerca del lago Izabal y los productos que no tienen importancia son trigo y arroz.

## Salvador

74

Es la más chica de todas las repúblicas de centro américa y es la única que solo tiene costas sobre el pacífico

Aquí es donde la agricultura es más rica y se cultivan los productos tropicales como café y bananos.

Su capital es San Salvador.

## Honduras

La capital de Honduras es Tegucigalpa.

Es un centro maderero aquí se encuentra el árbol nogal roble que sirven para la construcción y hace comercio con E.U.

Aquí se desarrolla la ganadería esto nos da la idea que existen prados también es rica en minas.

## Nicaragua

La ganadería es insignificante aunque se cree que en las capas exteriores hay petróleo.



cuando se abra el canal interoceanico Nicaragua va a tomar gran importancia.

### Costa Rica

Su capital es San José

Aquí predominan los cultivos de arroz cacao bananas y caña de azúcar.

### Panamá

Su capital es Panamá su actividad es la agricultura.

Leimos en el libro de Brunengo que cuba es la más grande de las Antillas.

Cuando Colón la descubrió la llamaron los ojos que jamas vieron.

Leimos que a cuba la podemos dividir en 3 zonas que son las montañas de occidente que se encuentra la sierra Maestra que en su falda se puede cultivar el tabaco este sucede cerca del pinar del río 2.º Las faldas montañosas que se cultiva la caña de azúcar.

Dos ríos son cortos pero caudalosos

Cuba es muy rica en tabaco el cual se saca el habano y se ha querido llevar a otras tierras y no se ha encon podido

Es escaso el ganado solo se encuentran robins  
Es muy rica en bosques como en cada cada que se hacen cajas

Cuba tiene buenos puertos como Santiago de cuba y Camaguey.

